


LEYENDA

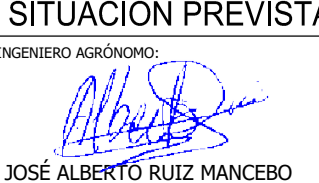


- RED DE CAMINOS ZCP
- CAMINOS EXISTENTES FUERA ZCP
- CARRETERAS - AUTOVÍA
- VÍA PECUARIA
- VÍA VERDE (ff.cc., canal M.P.)
- RIOS, ARROYOS, CANALES
- ZONA URBANA Y PERIURBANA
- SUBPERIMETRO ERAS
- SUBPERIMETRO ZONA REGABLE

0 200 400 600 800 1.000 2.000m
ESCALA GRÁFICA: 1:20.000


Junta de Castilla y León
 Consejería de Agricultura, Ganadería y Desarrollo Rural
 Viceconsejería de Desarrollo Rural
 Dirección General de Desarrollo Rural

ESTUDIO TÉCNICO PREVIO DE LA ZONA DE CONCENTRACIÓN PARCELARIA DE MEDINA DE RIOSECO, VILLANUEVA DE SAN MANCIO Y TAMARIZ DE CAMPOS-REGADIO. (VALLADOLID)

Proyecto: **SITUACIÓN PREVISTA DE LA ZONA DE CONCENTRACIÓN PARCELARIA**

EL INGENIERO AGRÓNOMO: 
 EL INGENIERO TÉCNICO AGRÓNOMO: 
 EL INGENIERO TÉCNICO DE OBRAS DE ESTRUCTURAS: 

Plano nº: **3**
 Escala: 1:20.000
 Fecha: **Abril 2.022**